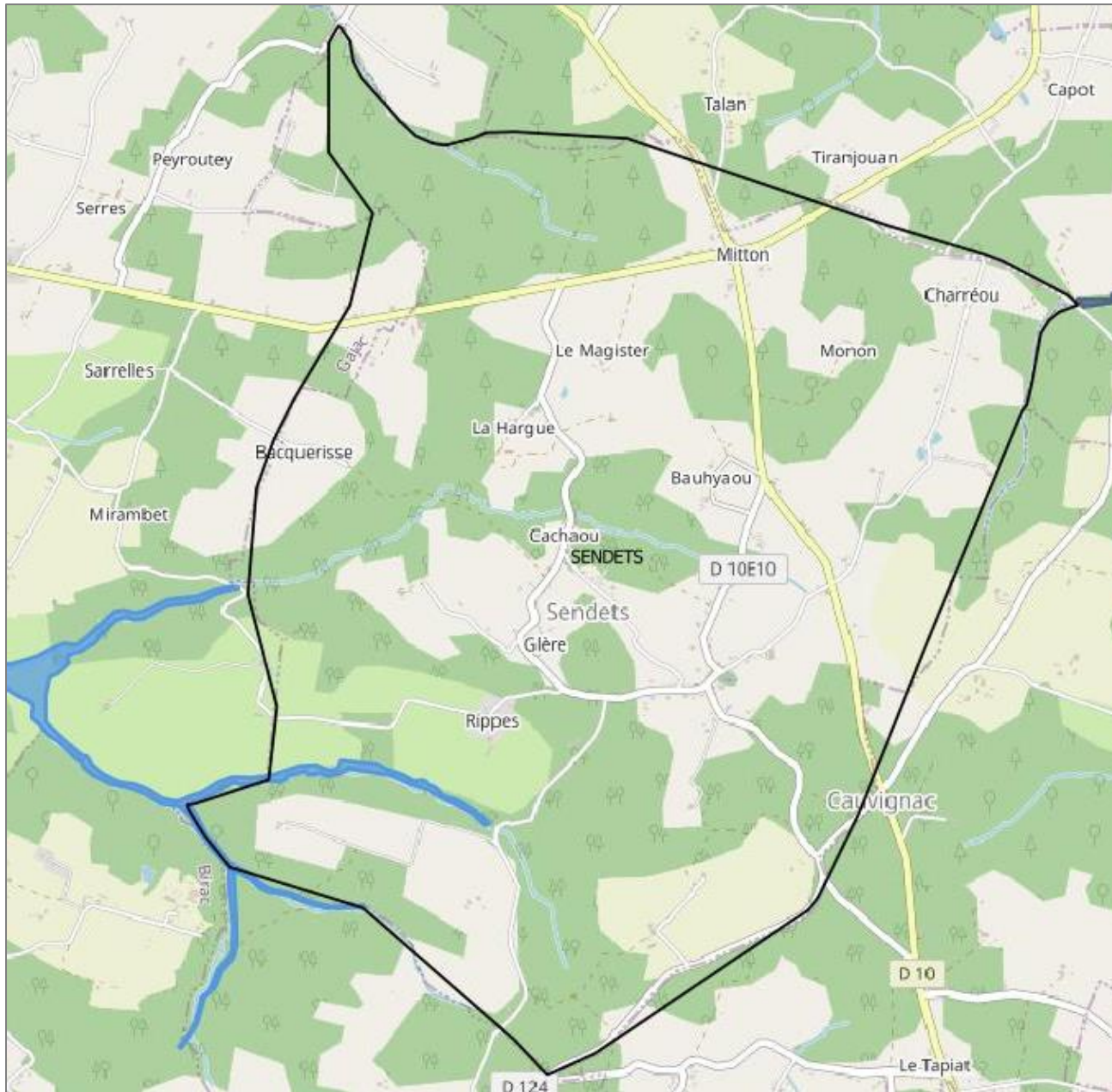





Localisation du périmètre du site Natura 2000 « FR7200802 - Réseau hydrographique du Beuve » sur la commune de SENDETS






Légende :

-  Périmètre du site Natura 2000 « FR7200802 - Réseau hydrographique du Beuve »
-  Périmètre du site Natura 2000 « FR7200694 - Réseau hydrographique de la Bassanne »
-  Limites communales

Localisation du périmètre du site Natura 2000 « FR7200802 - Réseau hydrographique du Beuve » sur la commune de SENDETS – Vue aérienne



Légende :

-  Périmètre du site Natura 2000 « FR7200802 - Réseau hydrographique du Beuve »
-  Périmètre du site Natura 2000 « FR7200694 - Réseau hydrographique de la Bassanne »
-  Limites communales



Localisation du périmètre du site Natura 2000 « FR7200802 - Réseau hydrographique du Beuve » sur la commune de SENDETS – Vue détaillée

